



**Schéma directeur de  
l'assainissement collectif**




Projet du zonage de l'assainissement - Macot la Plagne - 1/2



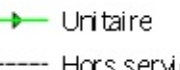
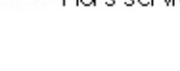
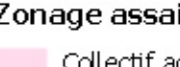
**Maître d'ouvrage :**  
  
 Maire de La Plagne Tarentaise  
 Place Charles de Gaulle  
 73 210 La Plagne Tarentaise  
 Tel : 04 79 09 11 02

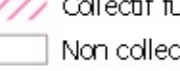


**Bureau d'études :**  
  
 SCERCL  
 260 chemin des Vernes  
 73 200 Albertville  
 Tel : 04 79 31 04 66  
 Email : ssc@scercl.fr







**Échelle :**  
 1:5000  
**Fond :**  
 Cadastre  
**Source :**  
 Commune  
**Dossier :**  
 P-14-01




**Legend:**




**Stations d'épuration**  
 Stations d'épuration  
 Déversoirs d'orage  
 Postes de relèvement

**Réseaux**  
 Eaux pluviales  
 Eaux usées  
 Eaux usées (Réajustement)  
 Unitaire  
 Hors service

**Zonage assainissement**  
 Collectif actuel  
 Collectif futur  
 Non collectif

**Périmètres de protection-Caniveaux**  
 Périmètre de protection immédiate  
 PFI (projet)  
 Périmètre de protection rapprochée  
 PFR (projet)  
 Périmètre de protection éloignée  
 PPE (projet)

**Plan de prévention des risques inondation**  
 Zone constructible sous condition  
 Bande de sécurité derrière digue  
 Zone inconstructible

**Plan de prévention des risques miniers**  
 Fort  
 Moyen  
 Faible

**Scale:**  
 0 50 100 150 200 250 m

Phase	Vision	Date	Objet	Réalisation	Vérification
0	1	11/2022	Élaboration	CJ	PC
0	2	09/2024	Consultation d'avis des communes limitrophes	CJ	PC
0	3	09/2024	Consultation avis de la Préfecture de Savoie	CJ	PC
0	4	12/2024	Consultation avis de la Préfecture de Savoie	CJ	PC

