



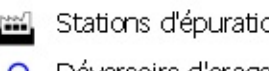
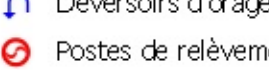

**Étude :**  
**Schéma directeur de l'assainissement collectif**

**Plan :**  
**Projet du zonage de l'assainissement - Belentre - 1/2**

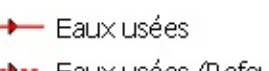
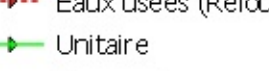
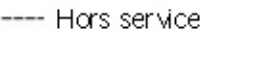

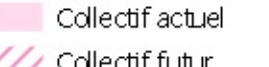
**Maître d'ouvrage :**  
  
 Mairie de La Plagne Tarentaise  
 Place Charles de Gaulle  
 73 210 La Plagne Tarentaise  
 Tel : 04 79 09 71 02

**Bureau d'études :**  
  
 SCERCL  
 260 chemin des Verres  
 72 200 Sablé-sur-Sarthe  
 Tel : 06 79 91 06 66  
 Email : sscercl@orange.fr




**Légende :**

-  Stations d'épuration
-  Déversoirs d'orage
-  Postes de relevement

**Réseaux :**

-  Eaux pluviales
-  Eaux usées
-  Eaux usées (Profondeur)
-  Unitaire
-  Hors service

**Zonage assainissement :**

-  Collectif actuel
-  Collectif futur
-  Non collectif

**Échelle :**  
1:4000

**Fond :**  
Cadastrale

**Source :**  
Commune

**Document :**  
P-14-01

Phase	Vision	Date	Objet	Rédaction	Vérification
0	1	11/2022	Élaboration	CJ	PC
0	2	06/2024	Consultation Études Environnementales	CJ	PC
0	3	02/2024	Consultation Impact Environnemental	CJ	PC

